Árskógsvirkjun á Þorvaldsdal
Deiliskipulag

Dalvíkurbyggð

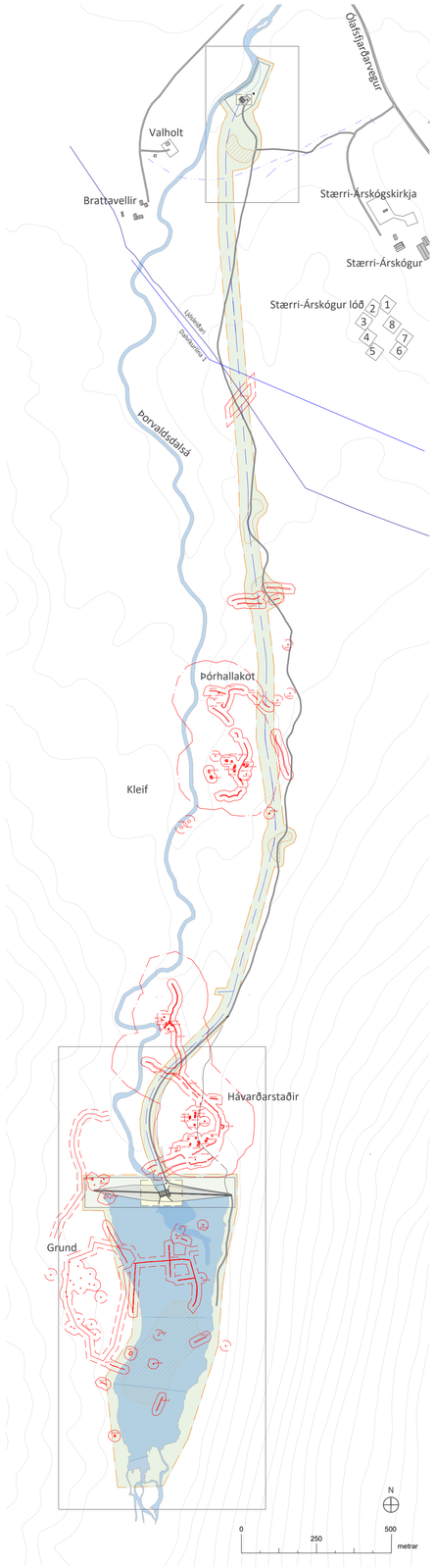

SKÝRINGARUPPDRÁTTUR 1:10.000

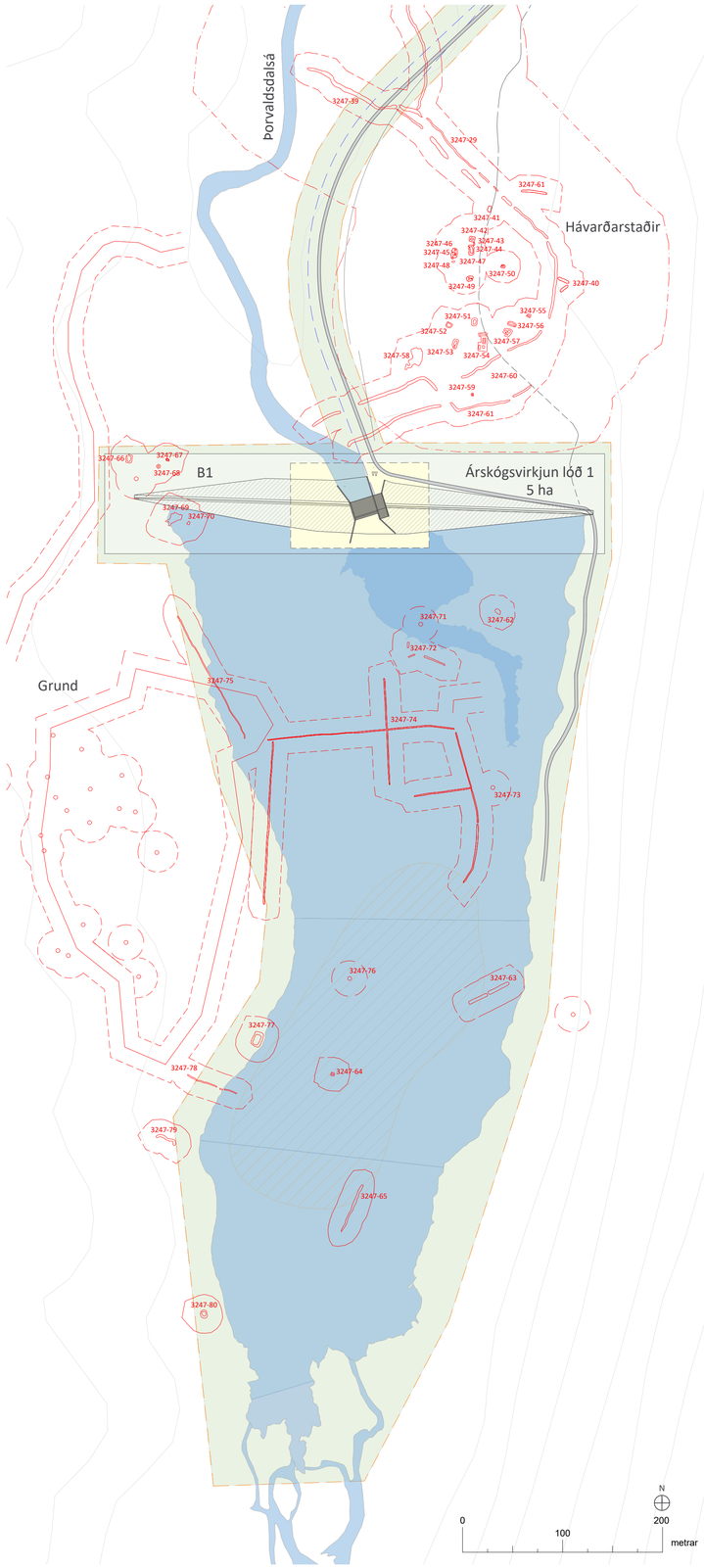

DEILISKIPULAGSUPPDRÁTTUR 1:3000

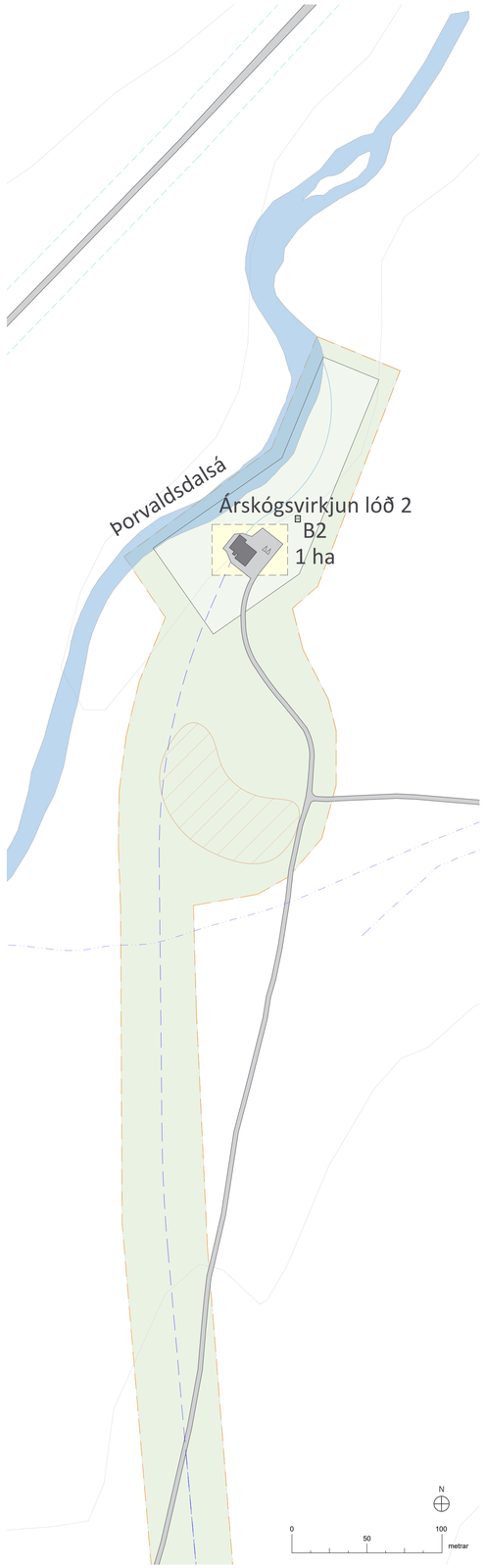

DEILISKIPULAGSUPPDRÁTTUR 1:2000

SKÝRINGAR

- Mörk deiliskipulagsreits
- Ný Lóðarmörk
- Landeignaskrá HMS
- Byggingareitir
- Núverandi byggingar
- Byggingar - möguleg staðsetning
- Efnistökusvæði
- Vegir og plön
- Bílastæði til skýringar
- Vegslóðar
- Veghelgunarsvæði 15m
- F = 234 m² Lóðarstærð
- Vatn
- Stífla
- Aðrennslispípa
- Fornminjar
- 15m helgunarsvæði fornminja
- 100m helgunarsvæði fornminja
- Hæðarlínur
- Frárennslisskurður
- Dalvíkurlína 1
- Ljósleiðari
- Rafstrengir
- Hreinsivirki

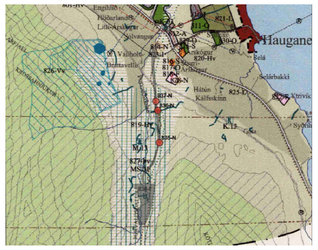

HLUTI AÐALSKIPULAGS DALVÍKURBYGGÐAR 2008-2020

SAMÞYKKTIR

Deiliskipulag þetta, sem auglýst hefur verið skv. 40. og 41. grein skipulagslaga nr. 123/2010 með síðari breytingum var samþykkt í sveitarstjórn Dalvíkurbyggðar þann _____

Tillagan var auglýst frá _____

með athugasemdafresti til _____

_____

f.h. Dalvíkurbyggðar

Auglýsing um gildistöku skipulagsins _____
var birt í B-deild Stjórnartíðinda þann

SKIPULAGSGÖGN OG KORTAGRUNNUR

Skipulagsgögn fyrir svæðið eru þessi:

- Deiliskipulagsuppdráttur 1:2000
- Deiliskipulagsuppdráttur 1:3000
- Skýringaruppdráttur 1:10.000
- Greinargerð

Kortagrunnur:
Skipulagsuppdráttur er teiknaður í kortagrunni sveitarfélagsins.

EFLA

Árskógsvirkjun
Dalvíkurbyggð
Deiliskipulag

SKJALALYKILL:	BLAÐSTÆRÐ:	UNNIÐ:	RÝNT:
104233	A1	MMR	IS
MÆLIKVARÐI:	DAGS:	DAGS.BREYT:	
1:2000/1:3000	05.06.2025	---	

SAMÞYKKT: TILLAGA