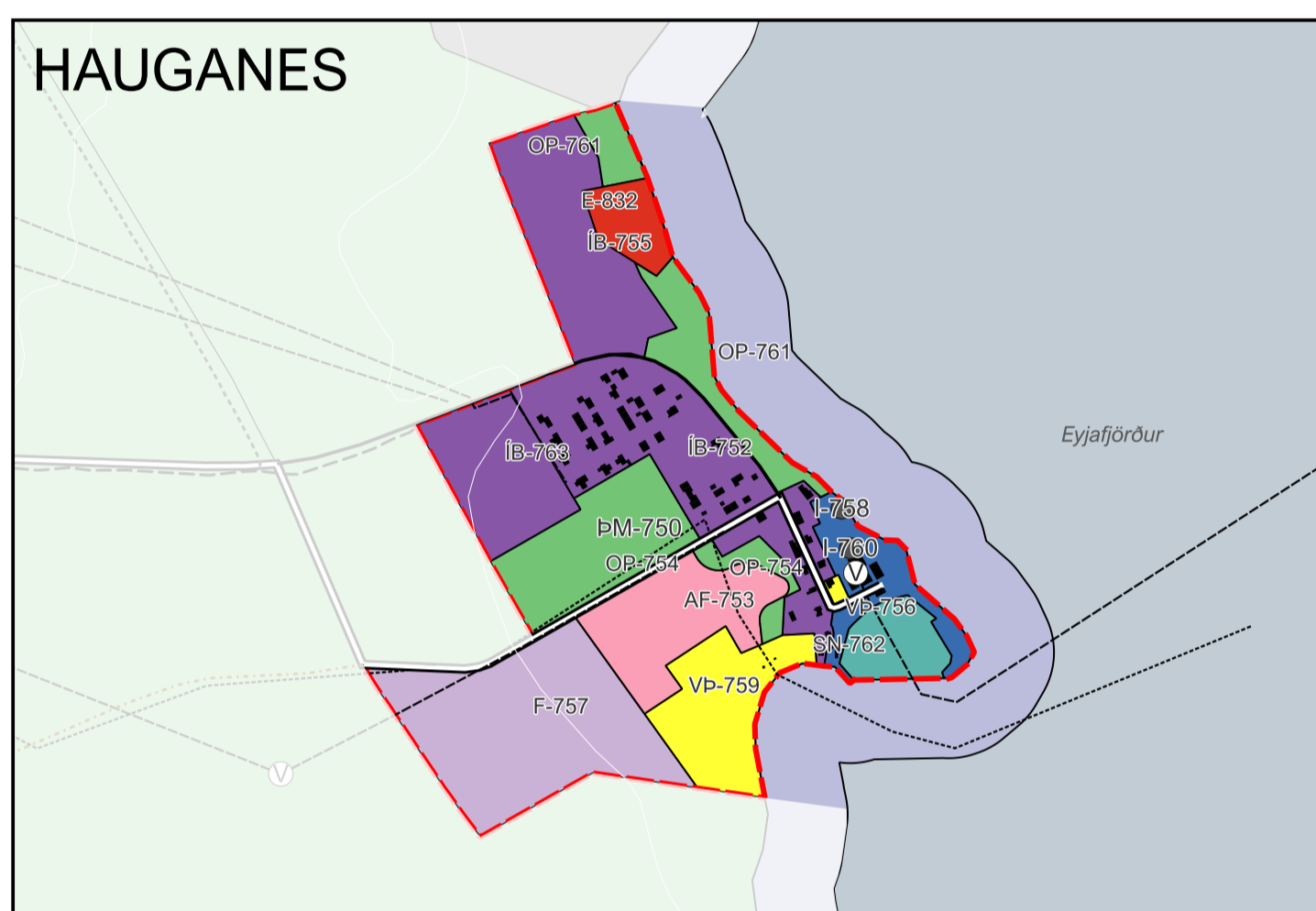
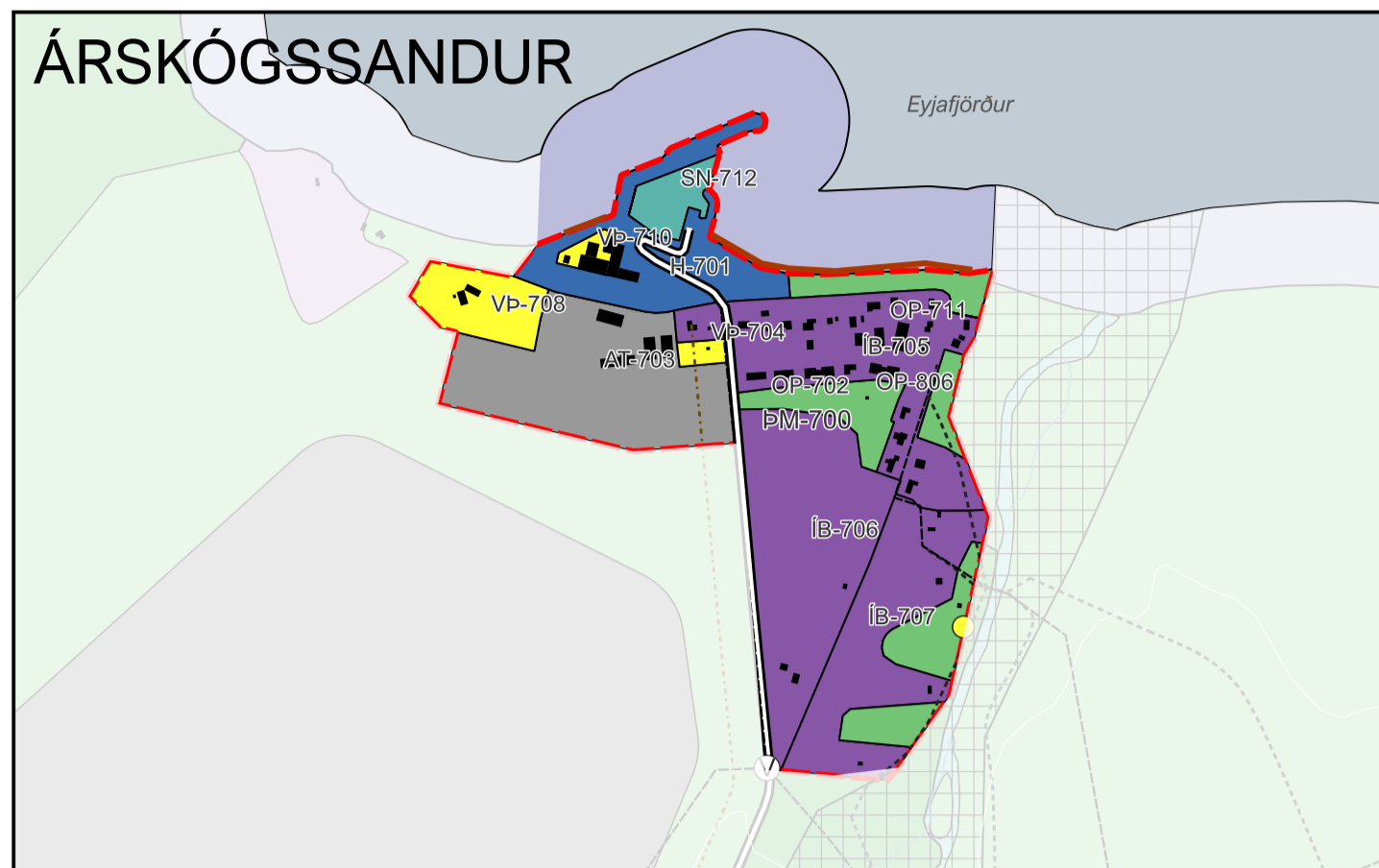
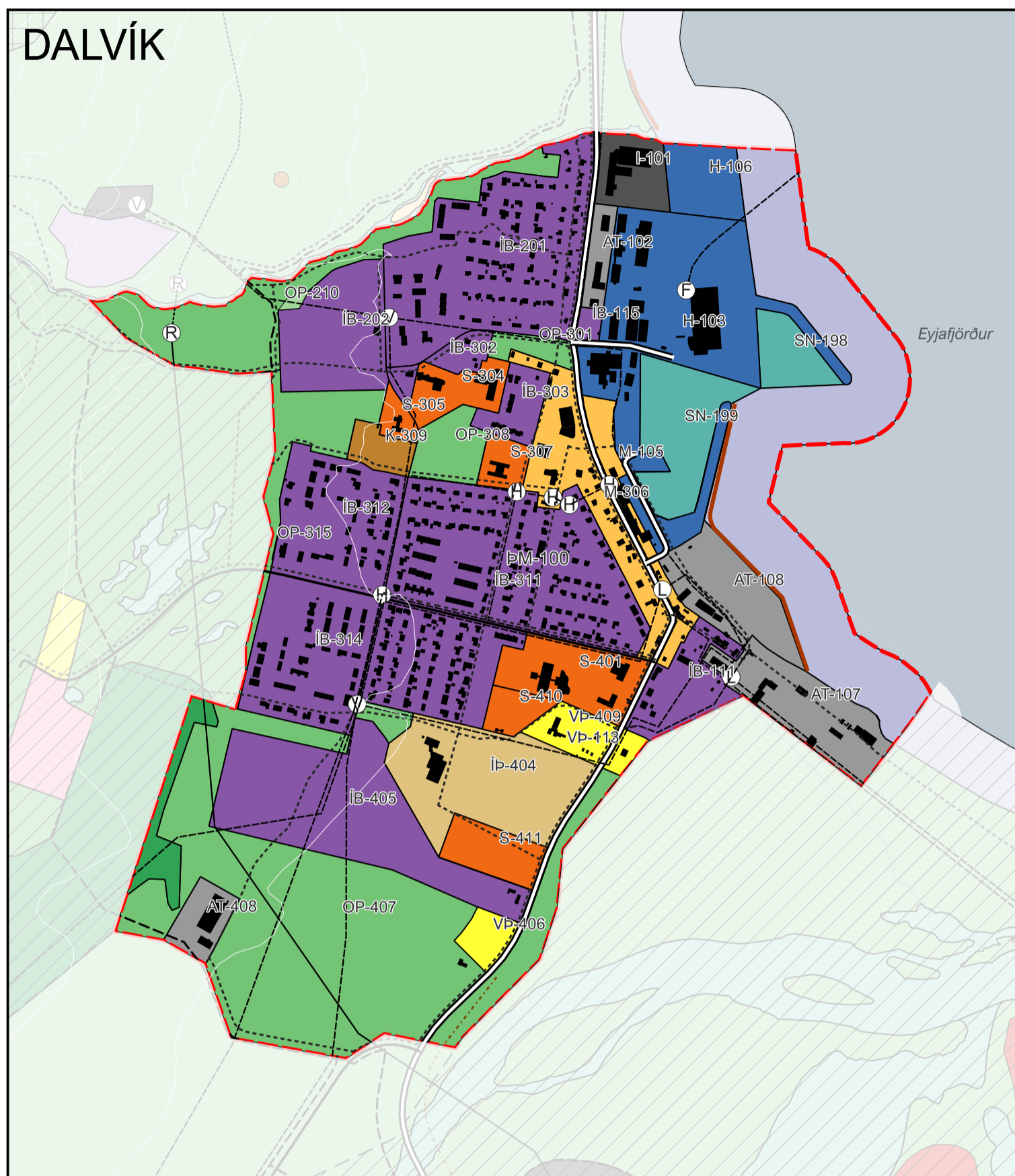




AÐALSKIPULAG DALVÍKURBYGGÐAR 2025-2045

Péttylissupprættir

06/03/2026



Landnotkun

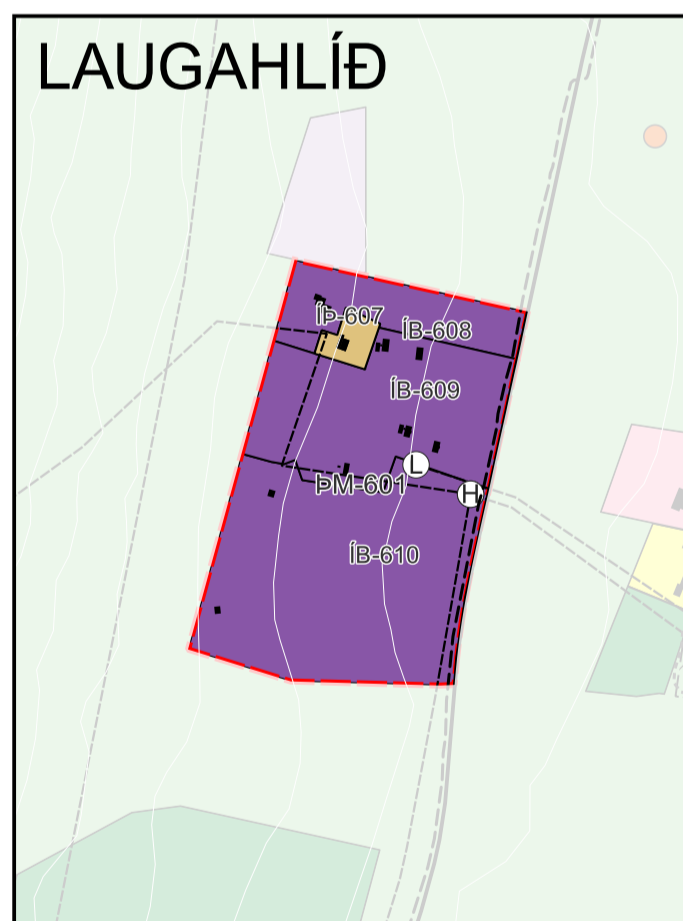
- Afþreyingar- og ferðamannasvæði
- Athafnasvæði
- Efnistöku- og efnislosunarsvæði
- Fristundabyggð
- Hafnir
- Iðnaðarsvæði
- Íbúðarbyggð
- Íþróttasvæði
- Kirkjugarðar og grafreitir
- Landbúnaðarsvæði
- Miðsvæði
- Opin svæði
- Óbyggð svæði
- Samfélagsþjónusta
- Skógræktar- og landgræðslusvæði
- Sérstök not haf- og vatnssvæða
- Strandsvæði
- Vötn, ár og sjór
- Verslun- og þjónusta

Takmarkanir á landnotkun

- Hverfisvernd
- Friðlýst svæði
- Péttylismörk

Innviðir

- Stofnvegur/stofnbraut
- Tengivegur/tengibraut
- Gönguleið
- Göngu- og hjólréiðaleið
- Reiðleið
- F Fráveita
- H Hitaveita
- V Vatnsveita
- L Ljósleiðari
- R Rafveita, loftlína
- R Rafveita, neðanjarðar
- Varnargarðar, Sjóvarnargarður



AÐALSKIPULAG DALVÍKURBYGGÐAR

- 2025-2045 samanstendur af:
- Greinargerð;
 - Péttylissupprættum fyrir Dalvík, Árskógssand, Hauganes og Laugahlíð í mælikv. 1:10.000;
 - Sveitarfélagsupprætti í mælikv. 1:50.000;
 - Forsendu- og umhverfisskýrslu;
 - Skýringaruppráttum:
 - A: Flokkun landbúnaðarlands
 - B: Vegir í náttúru Íslands
 - C: Náttúruvernd
 - D: Náttúruvá
 - E: Skráðar minjar

Aðalskipulag Dalvíkurbyggðar 2025-2045 sem auglýst hefur verið skv. 31. gr. skipulagslaga nr. 123/2010 var samþykkt í sveitarstjórn þann _____.

Aðalskipulag þetta var staðfest af Skipulagsstofnun þann _____.